GERMAN.SITE
SITES AND REAL ESTATE

EXPOSÉ

Gewerbegebiet Vossenack

Ort: Hürtgenwald

www.germansite.de

Regionale Übersicht

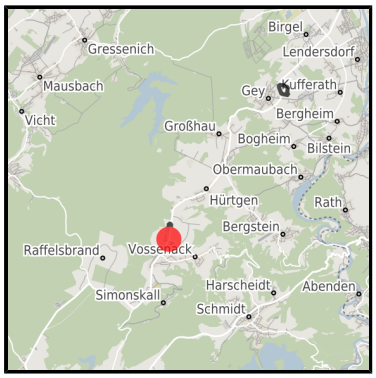

Kommunale Übersicht

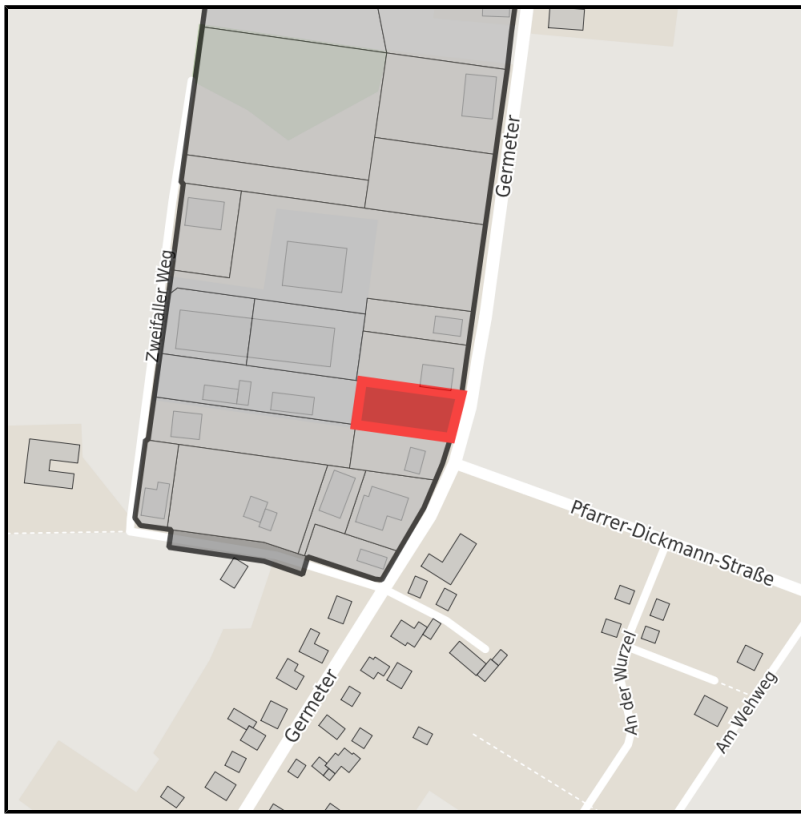

Detailansicht

Grundstück

Flächengröße	1.535 m²
Verfügbarkeit	Sofort verfügbare Fläche
Ausweisung im B-Plan	Mischgebiet (MI)
Frei parzellierbar	Nein
24h-Betrieb	Nein

Detailinformationen zum Gewerbegebiet

Gewerbesteuer Hebesatz	510,00 %
Gebietsausweisung	MI

Links

https://www.gistra.de

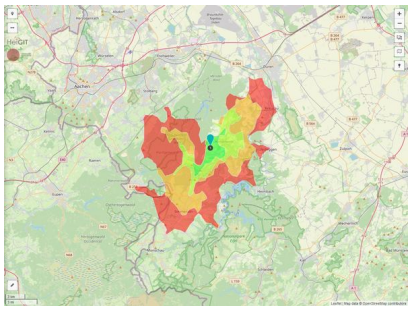

Ereichbarkeit in 20 Minuten: 53.000 Einwohner

Verkehrsinfrastruktur

Autobahn	A4	38 km
Flughafen	Köln-Bonn	83 km
Hafen	Köln	78 km
Schienengüterverkehr (SGV)	Düren	28 km

Informationen zu Hürtgenwald

Die Gemeinde Hürtgenwald - im Südwesten des Kreises Düren gelegen - liegt in der Rureifel und ist Teil des Nationalparks Eifel. Die rund 9.000 Einwohner der Gemeinde verteilen sich auf 13 Ortsteile. Wie der Gemeindename bereits beinhaltet ist Wald prägend für das Landschaftsbild: Rund 60% der Gemeindefläche sind bewaldet. Die B 399 ist die zentrale Verkehrsachse Hürtgenwalds und verbindet die Gemeinde bequem mit der Kreisstadt Düren.

Ansprechpartner

Annemarie Marx
Gemeinde
Zentrale Verwaltung, Bauamt
August-Scholl-Straße 3
52393 H Hürtgenwald
Deutschland
+49 2429 30956
+49 2429 30970
amarx@huertgenwald.de
http://www.huertgenwald.de

In Zusammenarbeit mit:

AACHENER GESELLSCHAFT FÜR INNOVATION UND TECHNOLOGIETRANSFER MBH
AGIT
Gründen. Ansiedeln. Fördern.

Aachener Gesellschaft für Technologietransfer und Innovation AGIT mbH

Frank Leisten

+49(0)241 963-1050
+49(0)241 963-1033
f.leisten@agit.de
http://www.agit.de